

KOMUNIKAT DLA PRZODOWNIKÓW GTJ PTTK II STOPNIA

W związku z wydaniem nowych bezterminowych legitymacji przodowniczych prosimy o niezwłoczne wysłanie (kto tego jeszcze nie zrobił) 1 zdjęcia na adres: **Jan Wilanowski, ul. Tyska 50, 40-655 Katowice.**



Staraniem Komisji by działać szybko i niezawodnie, informujemy że:

- **ODZNAKI (wszystkie stopnie) TURYSTYKI JEŹDZIECKIEJ w stylu klasycznym**
- **ODZNAKI (wszystkie stopnie) TURYSTYKI JEŹDZIECKIEJ w stylu western**
- **KSIĄŻECZKI JEŹDZIECKIE**

można nabywać w Salonie Turystyki Aktywnej który mieści się w Centralnym Ośrodku Turystyki Górskiej PTTK w Krakowie.

ADRES:

ul. Jagiellońska 6, 31-010 Kraków

SPRZEDAŻ WYSYŁKOWA:

poczta@cotg.pttk.pl

KONTAKT:

tel. 12 422 28 40, fax 12 421 21 13.

Salon czynny od 10.00 do 17.00.

Górska Turystyka Jeździecka PTTK, dane statystyczne za 2009 rok:

Wydano odznaki:

- popularne 500
- brązowe 104
- srebrne 10
- złote 2

Kursy Przodowników GTJ PTTK:

- zorganizowano 7

Przeszkolono Przodowników:

- I stopnia 79
- II stopnia 13

Nadano uprawnienia:

- łącznie 27

Aktualnie:

- Ośrodki afiliowane 65
- Ośrodki współpracujące 43
- Znazarze szlaków 86

Wszelką korespondencję związaną z książeczkami, legitymacjami, odznakami itp. prosimy kierować na adres korespondencyjny wiceprzewodniczącego Komisji Górskiej Turystyki Jeździeckiej ZG PTTK:

**Jan Wilanowski
ul. Tyska 50
40-655 Katowice**

Instruktorzy Wykładowcy Turystyki Jeździeckiej PTTK

1) Marek P. Krzemień	6) Stanisław Chomiczewski	11) Jerzy Pokój	16) Andrzej Wojtasik
2) Maria Krzemień	7) Zbigniew Kołkowski	12) Ryszard Krzeszewski	17) Mariusz Nocoń
3) Dariusz Mielczarek	8) Grażyna Kańka	13) Kazimierz Kocjan	18) Leszek Janicki
4) Barbara Żebrowska	9) Barbara Mielczarek	14) Jan Wilanowski	19) Witold Rosa
5) Aleksander Jarmuła	10) Wojciech Adamczyk	15) Agnieszka Pawlewska	20) Józef Mos

Terenowe punkty weryfikacyjne JOTG PTTK

Bieszczady	„U Prezesa” Ryszard Krzeszewski	Chmiel 28, 38-715 Dwernik tel. 13 461 08 34
Beskid Wschodni	„Stajnia Rumak” Dariusz Mielczarek	Kotań 22/1, 38 232 Krempna tel. 13 441 40 49
Beskid Zachodni	„Agropensjonat Alaska” Zdzisław Kupczak	Żabnica 550a, 34-361 Żabnica tel. 33 864 26 43 lub 33 864 28 49
Sudety	„Western City” Jerzy Pokój	Nad Łomnicą 1a, 58-540 Ściegny k/Karpacza tel. 75 761 95 60, tel. kom. 604 516 871
Jura Krakowsko-Częstochowska	„Kontur” Kazimierz Kocjan	Małobądz, ul. Laskowska 17 32-329 Bolesław, tel. 32 642 47 62
Góry Świętokrzyskie	Paweł Wysocki	Kaczyn 15, 26-021 Daleszyce tel. 41 317 19 58, tel. kom. 602 815 845
Wszystkie	Marek P. Krzemień	30-046 Kraków, ul. Konarskiego 43/4
Wszystkie	Jan Wilanowski	ul. Tyska 50, 40-655 Katowice tel. 32 202 86 08

Komisja Górskiej Turystyki Jeździeckiej Zarządu Głównego PTTK

Adres rejestracyjny:	Przewodniczący	Wiceprzewodniczący – korespondencja
Centralny Ośrodek Turystyki Górskiej PTTK	Witold Rosa	Jan Wilanowski
ul. Jagiellońska 6/6a 31-010 Kraków	ul. Chwaliboskie 10 41-260 Sławków e-mail: witold.rosa@wp.pl tel. kom. 0 607 45 20 75	ul. Tyska 50 40-655 Katowice e-mail: janwilanowski@wp.pl tel. 32 202 86 08, tel. kom. 600 58 62 35

Góry Świętokrzyskie – Święta Katarzyna – 26–28 marca 2010 r.

INFORMATOR SEJMIKOWY



XV Sejmik Przodowników Górskiej Turystyki Jeździeckiej ZG PTTK



„Koń to stworzenie, które posiada urodę ale bez próżności, ma siłę ale jej nie nadużywa, potrafi postawić na swoim, ale obce mu są tupet i bezczelność, jest odważny ale nie ma w sobie okrucieństwa. Koń ma wszystkie najlepsze cechy człowieka ale bez jego najgorszych wad. Koń to najszlachetniejsza zdobycz człowieka.”
(Hector Salvo)

Rozpoczynając nową, 4-letnią kadencję Komisji GTJ ZG PTTK mamy wiele nadziei. Do rozwiązania mamy sporo trudności z pozyskaniem środków na odnowę szlaków jeździeckich. Rynek turystyczny staje się coraz bardziej wymagający, ale też coraz większy. Nasze starania jako Komisji GTJ ZG PTTK muszą być coraz bardziej profesjonalne. Zrobiliśmy w zorganizowanej turystyce jeździeckiej miłowy krok – ujednoliliśmy wymagania, a tym samym regulaminy z Komisją Turystyki Nizinnej. Mamy wszystkie argumenty, takie jak szlaki, odznaki, system szkoleń, kadre która umie i lubi pracować, a nawet więcej – kadre, która wie jak pracować. Działalność nasza jest skazana na powodzenie. Jest nas w gronie przodowników coraz więcej. To cieszy ogromnie. Pracy i doskonalenia przed nami wciąż jeszcze bardzo dużo. Wiele koni w naszych stajniach potrzebuje poświęcenia im większej uwagi, nasze umiejętności jeździeckie wymagają ciągłego szlifowania. Zapraszamy do współpracy i dzielenia się swoimi uwagami i pomysłami.

Rozpoczynając Sejmik koleżankom Przodowniczkom życzę poczucia urody, a kolegom Przodownikom by nie dali zwieść się próżności. Na co dzień życzę wszystkim siły, ale wykorzystywanej tak, by nie trzeba było jej nadużywać. Życzę wytrwałości i ciągłego „stawiania na swoim”. A gdyby konie potrafiły mówić między sobą, by mogły o nas powiedzieć: mój pan/moja pani jest tym najcenniejszym co mogło mi się zdarzyć.
(Witold Rosa – Przewodniczący Komisji GTJ ZG PTTK)

Odznaczenia dla kadry GTJ PTTK:

Honorowa PTTK:

- **srebrna:** Aleksander Jarmuła, Adam Rymarowicz

Medal KEN:

Lucyna Bobula-Krzemień i Marek P. Krzemień

Zasłużony w pracy z młodzieżą:

- **srebrna:** Marcin Ochmański, Benia Kupczak, Joanna Latocha-Omylak, Stefan Kobak, Józef Mos, Andrzej Mikołajewicz
- **złota:** Magdalena Daczyńska

Dyplom PTTK:

- Andrzej Wojtasik, Zdzisław Kupczak, Karol Mołęda, Jarosław Piergies, Andrzej Rusin

Medal za pomoc i współpracę:

- propozycja Ryśka Krzeszewskiego dla osób współpracujących z Bieszczadzkiem Klubem GTJ PTTK

Dyplom Komisji:

- Maria Kobak – za reprezentowanie Górskiej Turystyki Jeździeckiej PTTK wśród westernowych dyscyplin sportowych
- Natalia Poniatowska-Wasik i Jędrzej Wasik-Poniatowski – za pomoc i dbałość o szlaki turystyki konnej

Złota Jeździecka Odznaka Turystyki Górskiej:*

- Jarosław Nowak i Dariusz Michalski

* Rejestr wszystkich zdobywców Złotej Jeździeckiej Odznaki Turystyki Górskiej dostępny na www.gtj.pttk.pl/odznaki

Komisja Górskiej Turystyki Jeździeckiej ZG PTTK i Gospodarstwo Agroturystyczne „PODSKALNY” w Tomaszowicach zapraszają w piątek 2 kwietnia 2010 r. na:

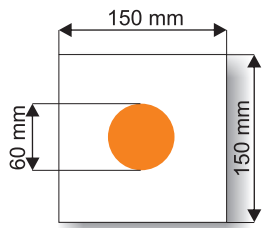
V CENTRALNE OGNISKO PAPIESKIE

Głównymi punktami ogniska będą: **godz. 20.45** – nabożeństwo polowe, **godz. 21.37** – zapalenie ogniska
W uroczystości wezmą udział przedstawiciele władz, mieszkańcy i goście przyjezdni.
Obecne będą poczty sztandarowe i jeźdźcy konno.

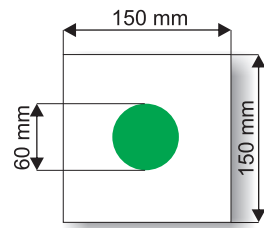
**Choć to już dzień przedświąteczny „Wielki Piątek”
zapraszamy wcześniej na spacer po pięknej jurajskiej okolicy.**



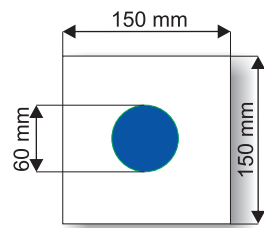
Oznakowanie szlaków jeździeckich



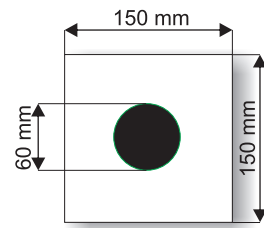
Rys. 55
Znak podstawowy szlaków głównych



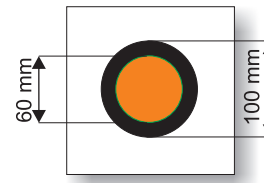
Znak podstawowy szlaku




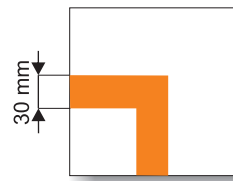
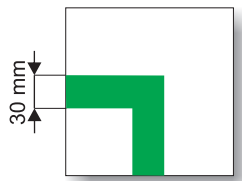
Znak podstawowy szlaku



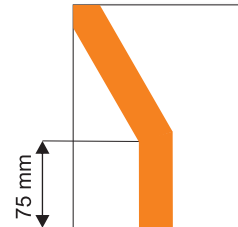
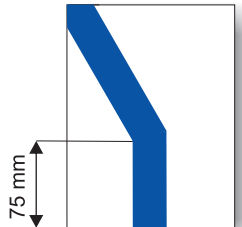
Znak szlaku łącznikowego



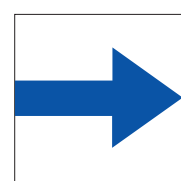
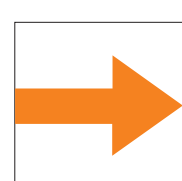
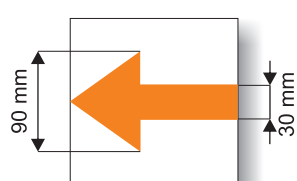

Rys. 56
Znak początku (końca) szlaku





Rys. 57
Znaki zmiany kierunku przebiegu szlaku



Rys. 58
Zmiana kierunku (znak umieszczony przed rozwidleniem)



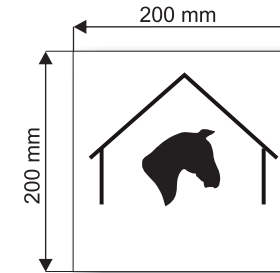
Rys. 59
Zmiana kierunku (znak umieszczony na rozwidleniu)



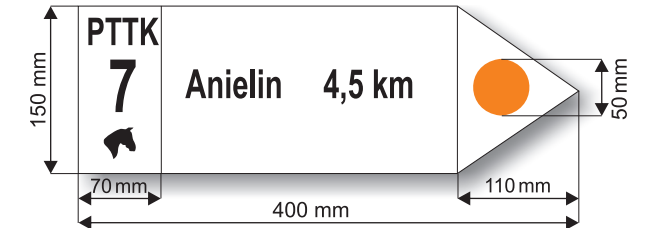
Rys. 60
Znak informujący o zmianie kierunku szlaku lub umieszczony w miejscu gdzie przebieg szlaku nie może być wystarczająco oznakowany



Rys. 61



Rys. 62




Rys. 63



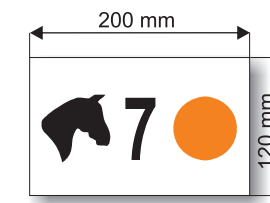
Rys. 64



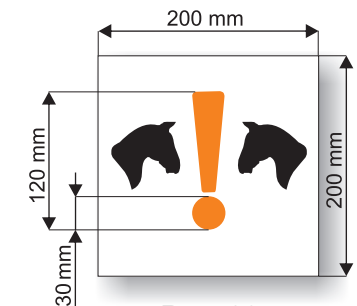
Rys. 65



Rys. 66



Rys. 67



Rys. 68

Uchwała 429/XVI/2009 w sprawie zmiany Instrukcji Znakowania Szlaków Turystycznych w zakresie znakowania szlaków jeździeckich

Paragraf F. Szlaki jeździeckie następujące otrzymuje brzmienie:

15. Znaki określające przebieg mogą być w kolorze pomarańczowym, niebieskim i zielonym. Dopuszcza się stosowanie koloru czarnego jako odcinka dojściowego i łącznikowego.
 - a. znak podstawowy – kwadrat o boku 150 mm w kolorze białym z umieszczonym centralnie kołem o odpowiednim kolorze o średnicy 60 mm – rys. 55
 - b. znak początku (końca) szlaku - kwadrat o boku 150 mm w kolorze białym z umieszczonym centralnie czarnym kołem o średnicy 100 mm i na nim symetrycznie umieszczonym kołem o odpowiednim kolorze o średnicy 60 mm – rys. 56;
 - c. znaki zmiany kierunku przebiegu szlaku:
 - znak umieszczony przed rozwidleniem: kwadrat o boku 150 mm w kolorze białym z umieszczonym znakiem skrzyżowania w kształcie paska o szerokości 30 mm zagiętego pod kątem 90° – rys. 57;
 - znak umieszczony przed rozwidleniem - prostokąt o bokach 150 mm i 200 mm w kolorze białym z umieszczonym znakiem skrzyżowania w kształcie paska o szerokości 30 mm zagiętego w połowie pod kątem 135° – rys. 58;
 - znak umieszczony na rozwidleniu - kwadrat o boku 150 mm w kolorze białym z umieszczoną centralnie strzałką o odpowiednim kolorze o długości 150 mm i szerokości 30/90 mm – rys. 59;
 - d. znak informujący o zmianie kierunku szlaku lub umieszczony w miejscu gdzie przebieg szlaku nie może być wystarczająco oznakowany – kwadrat o boku 150 mm w kolorze białym z umieszczonym centralnie wykrzyknikiem (wysokość wykrzyknika 120 mm, średnica kropki 30 mm) – rys. 60;
 - e. znak informujący o postoiu lub popasie - kwadrat o boku 200 mm w kolorze białym z umieszczonym na nim piktogramem głowy konia i nad nim czarnym zarysem dachu – rys. 61;
 - f. znak informujący o stajni etapowej - kwadrat o boku 200 mm w kolorze białym z umieszczonym na nim piktogramem głowy konia i czarnym zarysem dachu i ścian stajni; u dołu znaku można podać odległość do stajni etapowej – rys. 62.
16. Urządzenia informacyjne:
 - a. drogowskaz o wymiarach 150 x 450 mm (w tym strzałka kierunkowa 110 mm), na białym tle w czarnym kolorze umieszcza się napis PTTK, numer szlaku, piktogram głowy konia, nazwę miejscowości i odległość w kilometrach lub godzinach albo piktogram popasu/postoiu lub stajni etapowej i odległości w metrach. Krój i wielkość liter jak na rysunku; skróty km, h oraz m należy pisać małymi literami; w górach należy podawać odległość w godzinach marszu stępem. Na grocie strzałki znak podstawowy szlaku, na odwrocie drogowskazu nazwa jednostki znakującej – rys. 63, 64 i 65;
 - b. tabliczka o wymiarach 150 x 150 mm, na białym tle centralnie umieszczony czarny wykrzyknik (wysokość wykrzyknika 120 mm, średnica kropki 30 mm) – oznacza nakaz poruszania się ze zwiększoną uwagą lub konieczność zejścia z konia (stromy odcinek szlaku, zawaly leśne, odcinki zabronione, inne przeszkody lub miejsca trudne, skrzyżowanie z ruchliwą drogą itp.) – rys. 66;
 - c. tabliczka z numerem szlaku o wymiarach 120 x 200 mm, na białym tle w czarnym kolorze numer szlaku i piktogram głowy konia a obok po prawej stronie o odpowiedni kolor znaku podstawowego szlaku – rys. 67;
 - d. tabliczka o wymiarach 200 x 200 mm na białym tle centralnie umieszczony wykrzyknik o odpowiednim kolorze (wysokość wykrzyknika 120 mm, średnica kropki 30 mm), a z lewej i prawej jego strony piktogramy głowy konia w kolorze czarnym - oznacza początek (lub koniec) wspólnego odcinka ze szlakiem pieszym lub rowerowym – rys. 68.

Cała instrukcja znakowania szlaków turystycznych znajduje się na stronie internetowej: www.gjt.pttk.pl/wzory_drukow.